

D E C Y Z J A

Na podstawie art. 22 ust. 2, art. 37 pkt. 1, art. 122 ust. 1 pkt. 1 i 3, art. 123 ust. 2, art. 127 ust. 1 i 2, art. 128, art. 131, art. 136, art. 140 ust. 1 – ustawy z dnia 18 lipca 2001 roku – Prawo wodne (tekst jednolity - Dz. U. z 2005 r. Nr 279, poz. 2019 z późn. zm.) i art. 104 Kpa po rozpatrzeniu wniosku Wójta Gminy Zbuczyn z dnia 18.07.2008 r. w sprawie udzielenia pozwolenia wodnoprawnego na:

1. Wykonanie projektowanego zbiornika retencyjnego na działce o numerze ewidencji geodezyjnej 556 położonej w obrębie miejscowości Rówce, gm. Zbuczyn wraz z urządzeniami towarzyszącymi tj. przepustu z piętrzeniem, mnicha spustowego i rowu opaskowego,
2. Piętrzenia wód rzeki Zbuczynki dla potrzeb napełniania i uzupełniania strat na parowanie w poszczególnych miesiącach w ilościach podanych w załączonym operacie wodnoprawnym,
3. Pobór wód powierzchniowych z rzeki Zbuczynki dla potrzeb napełniania i uzupełniania strat na parowanie w poszczególnych miesiącach w ilościach podanych w załączonym operacie wodnoprawnym,
4. Wykonanie rowu opaskowego,
5. Zrzut nadmiaru wody ze zbiornika poprzez mnich spustowy do rzeki Zbuczynki.

o r z e k a s i ę :

- I. **Udzielić** Gminie Zbuczyn pozwolenia wodnoprawnego na wykonanie projektowanego zbiornika retencyjnego na działce o numerze ewidencji geodezyjnej 556 położonej w obrębie miejscowości Rówce, gm. Zbuczyn wraz z urządzeniami towarzyszącymi tj. przepustu z piętrzeniem, mnicha spustowego i rowu opaskowego.
- II. **Udzielić** Gminie Zbuczyn na okres 20 lat tj. do 25.08.2028 r. pozwolenia wodnoprawnego na:
 1. Piętrzenia wód rzeki Zbuczynki za pomocą jazu w km 5 + 050 do maksymalnej rzędnej 152,70.
 2. Pobór wód powierzchniowych z rzeki Zbuczynki dla potrzeb napełniania i uzupełniania strat na parowanie w poszczególnych miesiącach w ilościach:

Miesiąc	Zapotrzebowanie wody w l/sek	Zapotrzebowanie max wody m ³ /h	Zapotrzebowanie średnie wody m ³ /d
Styczeń	0,803	2,89	69,37
Luty	0,803	2,89	69,37
Marzec	7,063	25,42	610,24
Kwiecień	2,044	7,35	176,60
Maj	2,993	10,77	258,59
Czerwiec	3,869	13,92	334,28
Lipiec	3,869	13,92	334,28
Sierpień	3,431	12,35	296,43
Wrzesień	2,336	8,40	201,83
Październik	1,314	4,73	113,52
Listopad	0,803	2,89	69,37
Grudzień	0,803	2,89	69,37

3. Zrzut nadmiaru wody ze zbiornika poprzez mlich spustowy do rzeki Zbuczynki.

III. Zobowiązać wnioskodawcę do:

- Zachowania maksymalnego piętrzenia na istniejącym jazie betonowym w km 5 + 050 rzeki Zbuczynki do rzędnej 152,70 z przestrzeganiem obniżenia piętrzenia o 20 cm na okres trwania zbioru I i II pokosu traw oraz obniżenia piętrzenia w celu umożliwienia przejścia wielkich wód,
- Wykonania w ramach inwestycji niezbędnych prac remontowych na jazie betonowym w km 5 + 050 rzeki Zbuczynki w celu uzyskania sprawnego prowadzenia piętrzenia,
- Wykonania umocnienia skarpy rzeki Zbuczynki w miejscu wylotu projektowanego mnicza spustowego płytami betonowymi na długości 5,0 m obustronnie z wykonaniem palisady przed i za umocnieniem oraz umocnienia skarp rzeki Zbuczynki na wylocie projektowanego przepustu z piętrzeniem płytami betonowymi na długości 5,0 m, a w/w umocnienia zakończyć palisadą z kołków lub krawężnikiem,
- Wykonania corocznej konserwacji rzeki Zbuczynki w km 4 + 300 do 5 + 110, łącznie 810 mb w terminach i zakresie uzgodnionym z Wojewódzkim Zarządem Melioracji i Urządzeń Wodnych w Warszawie, Inspektorat w Siedlcach,
- Prowadzenia racjonalnej gospodarki wodnej,
- utrzymania w należyтым stanie technicznym urządzeń wodnych, a w szczególności jazu, przepustu z piętrzeniem i mnicza spustowego,
- wykonania znaków wodnych na jazie w km 5 + 050 rzeki Zbuczynki oraz na mniczu spustowym,
- wykonania w/w urządzeń wodnych zgodnie z przedłożoną dokumentacją do dochodzenia wodnoprawnego,
- spuszczenia wody ze stawu w taki sposób, aby nie występowało podtopienie przyległych użytków rolnych,
- w przypadku wystąpienia szkód na terenach przyległych do stawu i położonych w zasięgu szkodliwego oddziaływania cofki powstałej w wyniku spiętrzonej wody usunięcia ich na własny koszt i pokrycia wynikłych strat.

IV. Zatwierdzić „Instrukcję Gospodarowania Wodą dla zbiornika retencyjnego w miejscowości Rówce, gmina Zbuczyn, powiat Siedlecki za pomocą jazu betonowego w km 5 + 050 rzeki Zbuczynki” opracowaną przez mgr inż. Romana Pniewskiego.

V. Nie przestrzeganie któregokolwiek z warunków pozwolenia wodnoprawnego może spowodować jego cofnięcie bez prawa roszczeń do odszkodowania.

Integralną część niniejszej decyzji stanowi „Operat wodnoprawny na wykonanie zbiornika retencyjnego wraz z urządzeniami towarzyszącymi na działce nr 556 w miejscowości Rówce gm. Zbuczyn oraz piętrzenie i pobór wód powierzchniowych z rzeki Zbuczynki” opracowany w sierpniu 2008 roku przez mgr inż. Romana Pniewskiego..

U z a s a d n i e n i e

Wydanie w/w decyzji wynika z obowiązku nałożonego przepisami prawa na Starostę Siedleckiego wykonującego zadania z zakresu administracji rządowej. Wójt Gminy Zbuczyn w dniu 22.07.2008 r. złożył w tutejszym Urzędzie wniosek w sprawie udzielenia pozwolenia wodnoprawnego na:

1. Wykonanie projektowanego zbiornika retencyjnego na działce o numerze ewidencji geodezyjnej 556 położonej w obrębie miejscowości Rówce, gm. Zbuczyn wraz z

- urządzeniami towarzyszącymi tj. przepustu z piętrzeniem, mnicha spustowego i rowu opaskowego,
2. Piętrzenia wód rzeki Zbuczynki dla potrzeb napełniania i uzupełniania strat na parowanie w poszczególnych miesiącach w ilościach podanych w załączonym operacie wodnoprawnym,
 3. Pobór wód powierzchniowych z rzeki Zbuczynki dla potrzeb napełniania i uzupełniania strat na parowanie w poszczególnych miesiącach w ilościach podanych w załączonym operacie wodnoprawnym,
 4. Wykonanie rowu opaskowego,
 5. Zrzut nadmiaru wody ze zbiornika poprzez mlich spustowy do rzeki Zbuczynki.


W dniu 06.08.2008 r. wszczęto postępowanie wodnoprawne w przedmiotowej sprawie.

Po zapoznaniu się z dokumentacją przedłożoną do dochodzenia wodnoprawnego oraz po przeprowadzeniu postępowania wodnoprawnego uznano, że przedmiotowe pozwolenie może być udzielone.

Mając na uwadze ściśle przestrzeganie przepisów ustawy Prawo wodne oraz należytego funkcjonowania urządzeń jak również zabezpieczenia interesów osób trzecich, nałożono warunki zawarte w sentencji decyzji, przy zachowaniu, których użytkownik może korzystać z wód powierzchniowych.

Reasumując powyższe orzeczono jak w sentencji decyzji.

Od niniejszej decyzji służy stronom odwołanie do Wojewody Mazowieckiego za pośrednictwem Starosty Siedleckiego w terminie 14 dni od daty jej otrzymania.



Z up. STAROSTY SIEDLECKIEGO
mgr inż. *Mariusz Piątek*
Kierownik Wydziału
Rolnictwa i Ochrony Środowiska

POUCZENIE:

Pozwolenie wodnoprawne nie rodzi praw do nieruchomości i urządzeń wodnych koniecznych do jego realizacji oraz nie narusza prawa własności i uprawnień osób trzecich przysługujących wobec tych nieruchomości i urządzeń art. 123 ust. 2- Ustawy z dnia 18 lipca 2001 r. – Prawo wodne (tekst jednolity - Dz.U. z 2005 r. Nr 279, poz. 2019 z późn. zm.).

Zwolnione od opłaty skarbowej


art. 7 ustawy z 16.11.2006r. o opłacie skarbowej

/Dz. U. z 06r., Nr 225, poz. 1635/

inspektor Kaciej Tymosiak

Otrzymują :

1. Wójt Gminy Zbuczyn
2. WZMiUW w Warszawie, Inspektorat w Siedlcach
3. PKP S.A. Oddział Gospodarowania Nieruchomościami w Warszawie, ul. Armatnia 14, 01-246 Warszawa
4. RZGW w Warszawie, Zarząd Zlewni Narwi w Dębem
5. Pani Alina Piwowarczyk, ul. Wiatraki 1, 21-400 Łuków
6. Pani Lucyna Strus, Oczki, 08-106 Zbuczyn
7. Pani Krystyna Wyszomirska, ul. Międzyrzeczka 17, 21-400 Łuków
8. Pani Helena Zalewska, ul. Sienkiewicza 16, 21-400 Łuków
9. Pani Janina Wąsowska, Jasionka 66, 08-106 Zbuczyn
10. Pan Kazimierz Gałachowski, Jasionka, 08-106 Zbuczyn
11. Pan Krzysztof Borkowski, Jasionka, 08-106 Zbuczyn
12. Pani Mirosława Konstańczuk, ul. Polna 28, 08-106 Zbuczyn
13. a/a



PINB.4.7353/17/2012

DECYZJA Nr 85/2012

Na podstawie art. 59 ust.1 oraz art. 83 ust.1 ustawy z dnia 7 lipca 1994 r. – Prawo budowlane (Dz.U. z 2010 r. Nr 243, poz. 1623 z późn. zmianami .) oraz art.104 ustawy z dnia 14 czerwca 1960 r. Kodeksu postępowania administracyjnego (Dz.U. z 2000 r. Nr 98, poz.1071 z późn. zm.) - po rozpatrzeniu wniosku Gminy Zbuczyn z dnia 06-07-2012 r (data wpływu 01.08.2012r) o udzielenie pozwolenia na użytkowania zbiornika retencyjnego wraz z obiektami towarzyszącymi na działkach o nr ewid. 556, 569, 570, 571 położonych w m-ści Rówce i części działki nr ewid. 1243 położonej w m-ści Dziewule gm. Zbuczyn

u d z i e l a m pozwolenia na użytkowanie zbiornika retencyjnego wraz z obiektami towarzyszącymi wybudowanego na działkach o nr ewid. 556, 569, 570, 571 położonych w m-ści Rówce i części działki nr ewid 1243 położonej w m-ści Dziewule gm. Zbuczyn, którego inwestorem jest Gmina Zbuczyn ul. Jana Pawła II 1 08-106 Zbuczyn .

UZASADNIENIE

Starostwo Powiatowe w Siedlcach decyzją Nr 640/2008 znak: B.4.7351/630/2008 z dnia 08-12-2008r. udzieliło Gminie Zbuczyn pozwolenia na budowę zbiornika retencyjnego wraz z obiektami towarzyszącymi na działkach o nr ewid. 556, 569, 570, 571 położonych w m-ści Rówce i części działki nr ewid 1243 położonej w m-ści Dziewule gm. Zbuczyn.

Zgodnie z art. 55 pkt.1 Prawa budowlanego w/w obiekt wymaga uzyskania pozwolenia na użytkowania ponieważ jest zaliczony do XXIV kategorii.

W dniu 01- 08-2012 r. Gmina Zbuczyn złożyła w tutejszym Inspektoracie wniosek o udzielenie pozwolenia na użytkowanie wybudowanego w/w zbiornika retencyjnego wraz z obiektami towarzyszącymi .

Do wniosku , zgodnie z art. 56 i art. 57 Prawa budowlanego zostały dołączone niezbędne dokumenty.


Wobec powyższego, Powiatowy Inspektor Nadzoru Budowlanego w Siedlcach zawiadomieniem z dnia 08.08.2012 znak PINB.4.7353/17/2012 zawiadomił inwestora o zamiarze przeprowadzenia kontroli na terenie w/w zadania inwestycyjnego.

W dniu 14.08.2012r pracownicy PINB w Siedlcach przeprowadzili kontrolę na miejscu przedmiotowej inwestycji i stwierdzono, że zbiornik retencyjny wraz z obiektami towarzyszącymi na działkach o nr ewid. 556, 569, 570, 571 położonych w m-ści Rówce i części działki nr ewid 1243 położonej w m-ści Dziewule gm. Zbuczyn został wybudowany zgodnie z ustaleniami i warunkami określonymi decyzją o pozwoleniu na budowę.

Teren został uporządkowany i zagospodarowany.

Reasumując powyższe należało orzec jak w sentencji decyzji.

Od decyzji niniejszej służy stronom odwołanie do Mazowieckiego Wojewódzkiego Inspektora Nadzoru Budowlanego w Warszawie, za moim pośrednictwem, w terminie czternastu dni od dnia jej doręczenia.



POWIATOWY INSPEKTOR,
NADZORU BUDOWLANEGO

Krzysztof Wiedeński

Otrzymują:

1. Gmina Zbuczyn
ul. Jana Pawła II 1 08-106 Zbuczyn
2. a/a

POWIATOWY INSPEKTOR
NADZORU BUDOWLANEGO
w Siedlcach
08-100 Siedlce, ul. Piłsudskiego 40
tel. (025) 633-95-15 fax (025) 633-95-15

Wobec nie zaskarżenia niniejszej decyzji
przez osoby i strony zainteresowane w terminie
i trybie właściwym, stała się ona w dniu
18.08.2012 r.
ostateczna i podlega wykonaniu.
Siedlce, dnia *18.08* 20*12* r.

POWIATOWY INSPEKTOR
NADZORU BUDOWLANEGO

Krzysztof Wiedeński